## Lageplanausschnitt
Maßstab 1 : 50

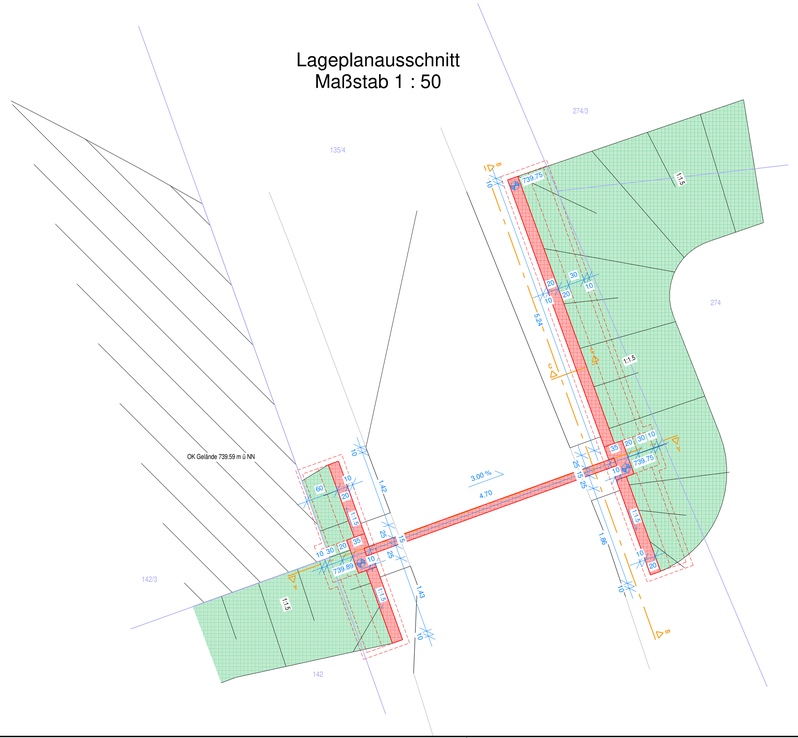


## Schnitt A - A
Maßstab 1 : 50

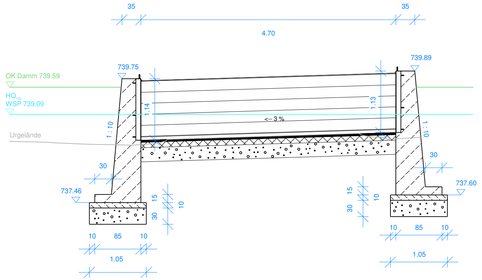


## Schnitt C - C
Maßstab 1 : 50

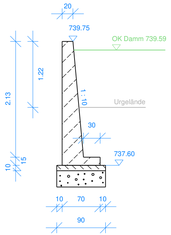


## Schnitt B - B
Maßstab 1 : 50

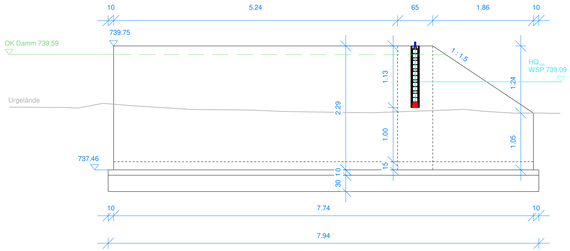


Hinweis Koordinatensystem / Höhensystem:
GK / DHHN12 ("Status 100"); m. ü. NN)

. Fertigung

| Nr. | Art der Änderung | Datum | Zeichen |
|---|---|---|---|
| | | | |
| | | | |
| | | | |

Planungsphase:

# Antrag

Titel:

## Optimierung des Hochwasserschutzes aufgrund der geplanten Erweiterung der Bebauung Friesenried Süd

Planinhalt:
Detailzeichnung
Mobiles Hochwasserschutzelement

Maßstab: 1 : 50

Planstand: Dezember 2019

Auftraggeber:
Gemeinde Friesenried

Unterlage Nr.: 7.1

Plan Nr.: 112498/5.1

Projektnummer: 112498

Entwurfsverfasser:
mooser ingenieure
mooser ingenieure gmbh & co. kg
Hohe Buchleuthe 9a
87600 Kaufbeuren
Fon +49 (0) 8341 9021-0
info@mooser-ingenieure.de
www.mooser-ingenieure.de

vermessen: -

entworfen: Dez. 19 - Mo/Fr

gezeichnet: Dez. 19 - Fr/Wr

aufgestellt:
Kaufbeuren, den

Diese Zeichnung darf ohne ausdrückliche Genehmigung weder vervielfältigt, noch an Dritte weiter gegeben werden Eigentümer- und Urheberrecht vorbehalten.
Pfad: M:\TWO-Civil2019\Projekte\ 112498 \ DT-Hochwasserbarriere-N1

950 mm 297 mm 0,77 m²